

BEWONERSBIJEENKOMST 30 mei 2023

# Wilhelminastraat - Engelenkampstraat

@tuinmansittardgeleen







# Welkomstwoord

Door Lieke Vorage, omgevingsmanager



# Voorstelronde

Het projectteam:

- Lieke Vorage – Omgevingsmanager
- Rob Rosenboom – Senior Projectleider
- Cyriel Hochstenbach – Verkeerskundig Ontwerper
- Cerial Kurvers – Ontwerper Openbare Ruimte
- Remco Boeren – Beleidsmedewerker Mobiliteit
- Jeu Lochs – Wijkcoördinator

Het adviesbureau RHDHV:

- Sander Brouns



# Agenda

<b>19:05</b>	Aanleiding project 'Herinrichting Wilhelminastraat-Engelenkampstraat'
<b>19:35</b>	Toelichting omgevingsparticipatie en werksessie
<b>19:40</b>	Werksessie in groepen
<b>20:30</b>	Terugkoppeling werksessie
<b>20:50</b>	Vervolg project
<b>20:55</b>	Vragenronde
<b>21:00</b>	Afsluiting





# Project 'Herinrichting Wilhelminastraat – Engelenkampstraat'



# Aanleiding

- Verharding en (deel) riolering is aan vervanging toe;
- Engelenkampstraat-Wilhelminastraat mist de gewenste uitstraling;
- Matige fietsvoorzieningen;
- Matige oversteeikbaarheid.





# Projectdoelen

- Verbeteren waterafvoer en afkoppelen regenwater
- Verbeteren kwaliteit van de verharding
- Optimalisatie verkeersafwikkeling en verbetering verkeersveiligheid door nieuwe verkeerslichten en door realisatie vrijliggende fietspaden
- Verbeteren kwaliteit groen en uitstraling
- Aandachtspunt: raakvlak met project Parklaan en De Wieër



# Randvoorwaarden

- Diverse beleidsstukken
- Functie Gebiedsontsluitingsweg 50 km/uur
- Voldoende brede trottoirs en vrijliggende fietspaden
- Beperkte ruimte van gevel tot gevel (geen sloop)
- Geen parkeren naast de weg
- Ingericht op weersextremen van water en hitte
- Toekomstbestendig en duurzaam
- Vervanging van de riolering (deels)





# Masterplan



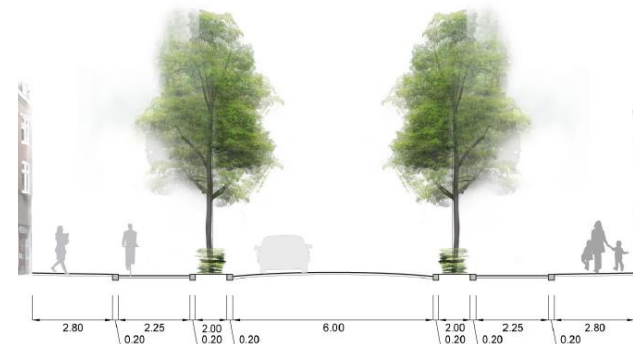
MASTERPLAN OPENBARE RUIMTE  
BINNENSTAD SITTARD

OKTOBER 2010

OKRA



Voorbeeld: Odasingel





# Fietsroutes







-  Primaire fietsroutes
-  Secundaire fietsroutes





# Groenstructuurvisie 2014

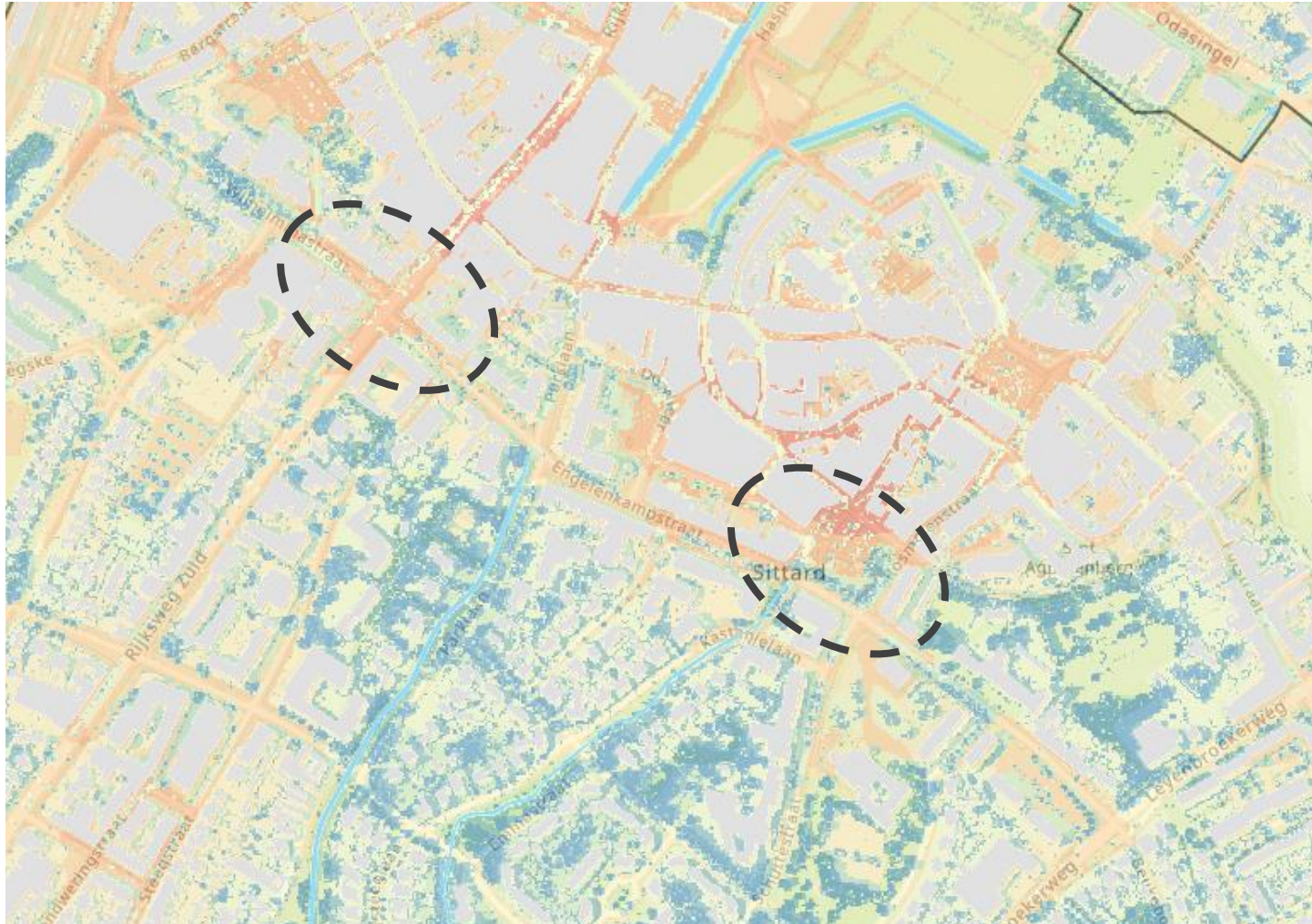


	Parken	Sportpark, stadspark, begraafplaats	Grootschalig stedelijk groen
	Bebouwing wonen	Woongebied (niet ingedeeld) met infra en groene ruimten	
	Bebouwing werken	Werkgebied (niet ingedeeld) met infra en groene ruimten	
	Groene lijnelementen	Versterken open ruimte en infrastructuur versterken natte infrastructuur en ecologie	Lanen, hagen of groene singels, mede als ecologische stapstenen






# Hittestress



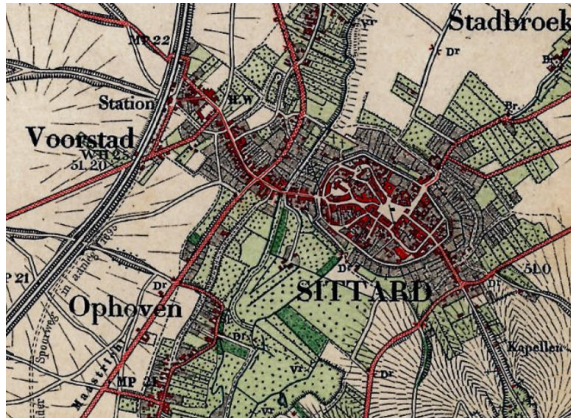


# Wateroverlast





# Historie



1900



1920







# Heden



Engelenkampstraat ter hoogte van Leyenbroekerweg



Engelenkampstraat ter hoogte van De Wieër




Wilhelminastraat ter hoogte van Schouburg





# Heden - Kwaliteit







# Heden - Verkeer







**“Waar moeten we rekening mee houden?”**

**“Welke kansen en uitdagingen ziet u?”**

**“Zijn er kansen met aanliggende projecten of gebieden?”**

## Ter tafel

Groepen (6 tot 8 personen)

Voorstelronde 5 minuten (naam, relatie met project, belangrijkste thema)

Thema's bespreken 30 minuten

Samenvatting 10 minuten (toelichting door bewoner)

(Toestemming foto's maken)



# Thema's



Verkeer en bereikbaarheid



Openbare ruimte en groen



Cultuurhistorie



Duurzaamheid en klimaat



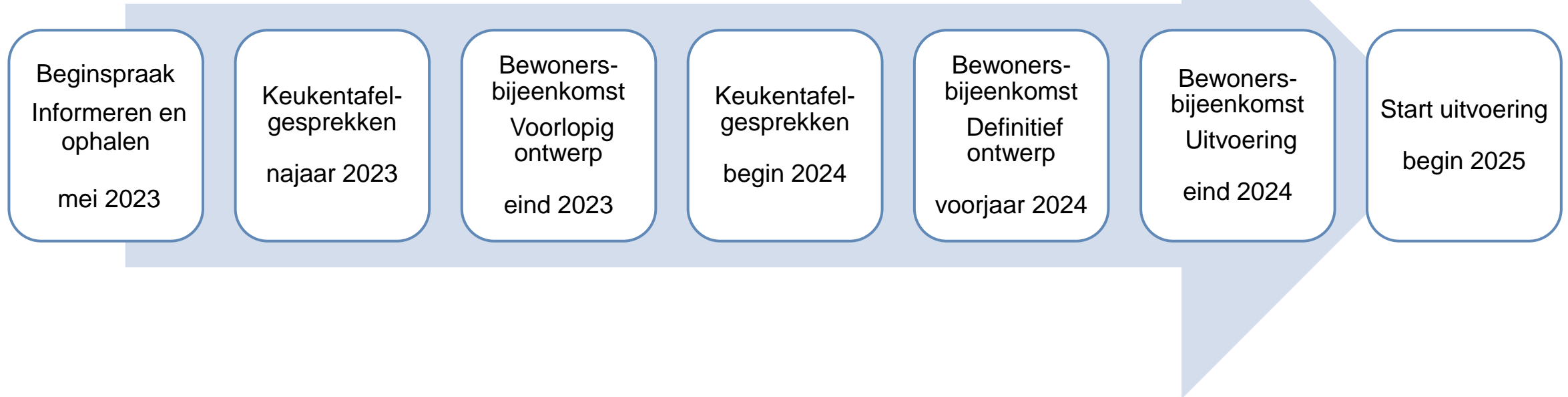


# Terugkoppeling

Samenvatting per groep (max. 2 minuten)



# Vervolg project 'Herinrichting Wilhelminastraat - Engelenkampstraat'







**Laatste  
dringende  
vraag?**





**Bedankt voor uw aandacht**